



A5. Comuni suddivisi per Regione

REGIONE ABRUZZO (155)

PROVINCIA DI CHIETI (15)

1. Civitella Messer Raimondo
2. Colledimacine
3. Fara San Martino
4. Gamberale
5. Guardiagrele
6. Lama dei Peligni
7. Lettopalena
8. Montenerodomo
9. Palena
10. Palombaro
11. Pennapiedimonte
12. Pizzoferrato
13. Pretoro
14. Rapino
15. Taranta Peligna

PROVINCIA DELL'AQUILA (108)

1. Acciano
2. Aielli
3. Alfedena
4. Anversa degli Abruzzi



PIANO NAZIONALE DI SVILUPPO SOSTENIBILE DELL'APPENNINO

5. Ateleta
6. Avezzano
7. Balsorano
8. Barete
9. Barisciano
10. Barrea
11. Bisegna
12. Bugnara
13. Cagnano Amiterno
14. Calascio
15. Campo di Giove
16. Campotosto
17. Canistro
18. Cansano
19. Capestrano
20. Capistrello
21. Capitignano
22. Caporciano
23. Cappadocia
24. Carapelle Calvisio
25. Carsoli
26. Castel del Monte
27. Castel di Ieri
28. Castel di Sangro
29. Castellafiume



PIANO NAZIONALE DI SVILUPPO SOSTENIBILE DELL'APPENNINO

30. Castelvechio Calvisio
31. Castelvechio Subequo
32. Celano
33. Cerchio
34. Civita d'Antino
35. Civitella Alfedena
36. Civitella Roveto
37. Cocullo
38. Collarmele
39. Collelongo
40. Collepietro
41. Corfinio
42. Fagnano Alto
43. Fontecchio
44. Fossa
45. Gagliano Aterno
46. Gioia dei Marsi
47. Goriano Sicoli
48. Introdacqua
49. L'Aquila
50. Lecce nei Marsi
51. Luco dei Marsi
52. Lucoli
53. Magliano dè Marsi
54. Massa d'Alba





PIANO NAZIONALE DI SVILUPPO SOSTENIBILE DELL'APPENNINO

55. Molina Aterno
56. Montereale
57. Morino
58. Navelli
59. Ocre
60. Ofena
61. Opi
62. Oricola
63. Ortona dei Marsi
64. Ortucchio
65. Ovindoli
66. Pacentro
67. Pereto
68. Pescasseroli
69. Pescina
70. Pescocostanzo
71. Pettorano sul Gizio
72. Pizzoli
73. Poggio Picenze
74. Prata d'Ansidonia
75. Pratola Peligna
76. Prezza
77. Raiano
78. Rivisondoli
79. Rocca di Botte





PIANO NAZIONALE DI SVILUPPO SOSTENIBILE DELL'APPENNINO

80. Rocca di Cambio
81. Rocca di Mezzo
82. Rocca Pia
83. Roccacasale
84. Roccaraso
85. San Benedetto dei Marsi
86. San Benedetto in Perillis
87. San Demetrio ne' Vestini
88. San Pio delle Camere
89. San Vincenzo Valle Roveto
90. Sant'Eusanio Forconese
91. Sante Marie
92. Santo Stefano di Sessanio
93. Scanno
94. Scontrone
95. Scoppito
96. Scurcola Marsicana
97. Secinaro
98. Sulmona
99. Tagliacozzo
100. Tione degli Abruzzi
101. Tornimparte
102. Trasacco
103. Villa Sant'Angelo
104. Villa Santa Lucia degli Abruzzi





- 105. Villalago
- 106. Villavallelonga
- 107. Villetta Barrea
- 108. Vittorito

PROVINCIA DI PESCARA (17)

- 1. Abbateggio
- 2. Bolognano
- 3. Brittoli
- 4. Bussi sul Tirino
- 5. Caramanico Terme
- 6. Carpineto della Nora
- 7. Lettomanoppello
- 8. Manoppello
- 9. Popoli
- 10. Roccamorice
- 11. Salle
- 12. San Valentino in Abruzzo Citeriore
- 13. Sant' Eufemia a Maiella
- 14. Scafa
- 15. Serramonacesca
- 16. Tocco da Casauria
- 17. Villa Celiera

PROVINCIA DI TERAMO (15)

- 1. Arsita





PIANO NAZIONALE DI SVILUPPO SOSTENIBILE DELL'APPENNINO

2. Campi
3. Castelli
4. Cortino
5. Crognaleto
6. Fano Adriano
7. Farindola
8. Isola del Gran Sasso d'Italia
9. Montebello di Bertona
10. Montorio al Vomano
11. Pietracamela
12. Rocca Santa Maria
13. Torricella Sicura
14. Tossicia
15. Valle Castellana





REGIONE BASILICATA (99)

PROVINCIA DI MATERA (13)

1. Accettura
2. Aliano
3. Calciano
4. Cirigliano
5. Colobraro
6. Garaguso
7. Gorgoglione
8. Oliveto Lucano
9. Rotondella
10. San Giorgio Lucano
11. San Mauro Forte
12. Stigliano
13. Valsinni

PROVINCIA DI POTENZA (86)

1. Abriola
2. Acerenza
3. Albano di Lucania
4. Anzi
5. Armento
6. Atella
7. Avigliano
8. Balvano





PIANO NAZIONALE DI SVILUPPO SOSTENIBILE DELL'APPENNINO

9. Baragiano
10. Barile
11. Bella
12. Brienza
13. Calvello
14. Calvera
15. Campomaggiore
16. Cancellara
17. Carbone
18. Castelgrande
19. Castelluccio Inferiore
20. Castelluccio Superiore
21. Castelmezzano
22. Castelsaraceno
23. Castronuovo di Sant'Andrea
24. Cersosimo
25. Chiaromonte
26. Corleto Perticara
27. Episcopia
28. Fardella
29. Filiano
30. Forenza
31. Francavilla in Sinni
32. Gallicchio
33. Ginestra





PIANO NAZIONALE DI SVILUPPO SOSTENIBILE DELL'APPENNINO


34. Grumento Nova
35. Guardia Perticara
36. Lagonegro
37. Latronico
38. Laurenzana
39. Lauria
40. Maratea
41. Marsico Nuovo
42. Marsicovetere
43. Melfi
44. Missanello
45. Moliterno
46. Montemurro
47. Muro Lucano
48. Nemoli
49. Noepoli
50. Paterno
51. Pescopagano
52. Picerno
53. Pietragalla
54. Pietrapertosa
55. Pignola
56. Potenza
57. Rapolla
58. Rionero in Vulture





PIANO NAZIONALE DI SVILUPPO SOSTENIBILE DELL'APPENNINO

59. Ripacandida
60. Rivello
61. Roccanova
62. Rotonda
63. Ruoti
64. San Chirico Raparo
65. San Costantino Albanese
66. San Fele
67. San Martino d'Agri
68. San Paolo Albanese
69. San Severino Lucano
70. Sant'Angelo Le Fratte
71. Sant'Arcangelo
72. Sarconi
73. Sasso di Castalda
74. Satriano di Lucania
75. Savoia di Lucania
76. Senise
77. Spinoso
78. Teana
79. Terranova di Pollino
80. Tito
81. Tramutola
82. Trecchina
83. Trivigno*





- 84. Vietri di Potenza
- 85. Viggianello
- 86. Viggiano





REGIONE CALABRIA (215)

PROVINCIA DI CATANZARO (45)

1. Albi
2. Amaroni
3. Argusto
4. Badolato
5. Borgia
6. Caraffa di Catanzaro
7. Cardinale
8. Cenadi
9. Centrache
10. Chiaravalle Centrale
11. Cortale
12. Davoli
13. Fossato Serralta*
14. Gagliato
15. Gasperina
16. Gimigliano*
17. Girifalco
18. Guardavalle
19. Isca Sullo Ionio
20. Jacurso
21. Magisano
22. Maida
23. Marcellinara



PIANO NAZIONALE DI SVILUPPO SOSTENIBILE DELL'APPENNINO

24. Montauro
25. Olivadi
26. Palermiti
27. Pentone*
28. Petrizzi
29. Petronà
30. San Floro
31. San Pietro Apostolo*
32. San Sostene
33. San Vito sullo Ionio
34. Sant'Andrea Apostolo dello Ionio
35. Santa Caterina dello Ionio
36. Satriano
37. Sersale
38. Settingiano
39. Sorbo San Basile
40. Squillace
41. Taverna
42. Tiriolo
43. Torre di Ruggiero
44. Vallefiorita
45. Zagarise

PROVINCIA DI COSENZA (96)

1. Acquaformosa





PIANO NAZIONALE DI SVILUPPO SOSTENIBILE DELL'APPENNINO

2. Acquappesa
3. Acri
4. Aiello Calabro
5. Aieta
6. Albidona
7. Alessandria del Carretto
8. Amendolara
9. Aprigliano
10. Belvedere Marittimo
11. Bocchigliero
12. Bonifati
13. Buonvicino
14. Canna
15. Carolei
16. Casali del Manco
17. Castroregio
18. Castrovillari
19. Celico
20. Cerchiara di Calabria
21. Cerisano
22. Cervicati
23. Cerzeto
24. Cetraro
25. Civita
26. Corigliano Rossano



PIANO NAZIONALE DI SVILUPPO SOSTENIBILE DELL'APPENNINO

27. Diamante*
28. Dipignano
29. Domanico
30. Fagnano Castello
31. Falconara Albanese
32. Firmo
33. Francavilla Marittima
34. Frascineto
35. Fuscaldo
36. Grimaldi
37. Grisolia
38. Guardia Piemontese
39. Lago
40. Laino Borgo
41. Laino Castello
42. Lattarico
43. Longobardi
44. Longobucco
45. Lungro
46. Luzzi*
47. Maierà
48. Malito
49. Malvito
50. Marano Marchesato
51. Marano Principato





PIANO NAZIONALE DI SVILUPPO SOSTENIBILE DELL'APPENNINO

52. Mendicino
53. Mongrassano
54. Montalto Uffugo
55. Montegiordano
56. Morano Calabro
57. Mormanno
58. Mottafollone
59. Nocera
60. Oriolo
61. Orsomarso
62. Papisidero
63. Parenti*
64. Paterno Calabro
65. Pietrafitta
66. Plataci
67. Praia a Mare
68. Rende
69. Rocca Imperiale
70. Rogliano*
71. Rose
72. Roseto Capo Spulico
73. Rota Greca
74. San Basile
75. San Benedetto Ullano
76. San Donato di Ninea





77. San Fili
78. San Giovanni in Fiore
79. San Lorenzo Bellizzi
80. San Marco Argentano*
81. San Martino di Finita
82. San Pietro in Amantea
83. San Sosti
84. San Vincenzo La Costa
85. Sangineto
86. Sant'Agata di Esaro
87. Santa Caterina Albanese
88. Santa Domenica Talao
89. Santa Maria del Cedro*
90. Santa Sofia d'Epiro
91. Saracena
92. Serra d'Aiello
93. Spezzano della Sila
94. Tortora
95. Vaccarizzo Albanese
96. Verbicaro

PROVINCIA DI CROTONE (4)

1. Cotronei
2. Mesoraca
3. Petilia Policastro
4. Savelli



PROVINCIA DI REGGIO CALABRIA (48)

1. Africo
2. Antonimina
3. Bagaladi
4. Bivongi
5. Bova
6. Bruzzano Zeffirio
7. Canolo
8. Cardeto
9. Careri
10. Ciminà
11. Cinquefrondi
12. Cittanova
13. Condofuri
14. Cosoleto
15. Delianuova
16. Galatro
17. Gerace
18. Giffone
19. Laganadi
20. Mammola
21. Maropati
22. Molochio
23. Oppido Mamertina
24. Palizzi





PIANO NAZIONALE DI SVILUPPO SOSTENIBILE DELL'APPENNINO

25. Pazzano
26. Platì
27. Reggio Calabria
28. Roccaforte del Greco
29. Roghudi
30. Samo
31. San Giorgio Morgeto
32. San Lorenzo
33. San Luca
34. San Pietro di Caridà
35. San Procopio
36. San Roberto
37. Sant'Agata del Bianco
38. Sant'Alessio in Aspromonte
39. Sant'Eufemia d'Aspromonte
40. Santa Cristina d'Aspromonte
41. Santo Stefano in Aspromonte
42. Scido
43. Scilla
44. Sinopoli
45. Staiti
46. Stilo
47. Varapodio
48. Villa San Giovanni





PROVINCIA DI VIBO VALENTIA (22)

1. Acquaro
2. Arena
3. Brognaturo
4. Capistrano
5. Fabrizia
6. Filadelfia
7. Francavilla Angitola
8. Gerocarne
9. Maierato
10. Mongiana
11. Monterosso Calabro
12. Nardodipace
13. Pizzoni
14. Polia
15. San Nicola Da Crissa
16. Serra San Bruno
17. Simbario
18. Sorianello
19. Soriano Calabro
20. Spadola
21. Vallelonga
22. Vazzano





REGIONE CAMPANIA (244)

PROVINCIA DI AVELLINO (118)

1. Aiello del Sabato
2. Altavilla Irpina
3. Andretta
4. Atripalda
5. Aquilonia
6. Ariano Irpino
7. Avella
8. Avellino
9. Bagnoli Irpino
10. Baiano
11. Bisaccia
12. Bonito
13. Cairano
14. Calabritto
15. Calitri
16. Candida
17. Caposele
18. Capriglia Irpina
19. Carife
20. Casalbore
21. Cassano Irpino
22. Castel Baronia
23. Castelfranci



PIANO NAZIONALE DI SVILUPPO SOSTENIBILE DELL'APPENNINO

24. Castelvetere sul Calore
25. Cervinara
26. Cesinali
27. Chianche
28. Chiusano di San Domenico
29. Contrada
30. Conza della Campania
31. Domicella
32. Flumeri
33. Fontanarosa
34. Forino
35. Frigento
36. Gesualdo
37. Greci
38. Grottaminarda
39. Grottolella
40. Guardia Lombardi
41. Lacedonia
42. Lapio
43. Lauro
44. Lioni
45. Luogosano
46. Manocalzati
47. Marzano di Nola
48. Melito Irpino





PIANO NAZIONALE DI SVILUPPO SOSTENIBILE DELL'APPENNINO

49. Mercogliano
50. Mirabella Eclano
51. Montaguto
52. Montecalvo Irpino
53. Montefalcione
54. Monteforte Irpino
55. Montefredane
56. Montefusco
57. Montella
58. Montemarano
59. Montemiletto
60. Monteverde
61. Montoro
62. Morra de Sanctis
63. Moschiano
64. Mugnano del Cardinale
65. Nusco
66. Ospedaletto d'Alpinolo
67. Pago del Vallo di Lauro
68. Parolise
69. Paternopoli
70. Petruro Irpino
71. Pietra dei Fusi
72. Pietrastornina
73. Prata di Principato Ultra





PIANO NAZIONALE DI SVILUPPO SOSTENIBILE DELL'APPENNINO

74. Pratola Serra
75. Quadrelle
76. Quindici
77. Rocca San Felice
78. Roccabascerana
79. Rotondi
80. Salza Irpina
81. San Mango Sul Calore
82. San Martino Valle Caudina
83. San Michele di Serino
84. San Nicola Baronia
85. San Potito Ultra
86. San Sossio Baronia
87. Sant' Angelo dei Lombardi
88. Sant'Andrea di Conza
89. Sant'Angelo a Scala
90. Sant'Angelo all'Esca
91. Santa Lucia di Serino
92. Santa Paolina
93. Santo Stefano del Sole
94. Savignano Irpino
95. Scampitella
96. Senerchia
97. Serino
98. Sirignano





PIANO NAZIONALE DI SVILUPPO SOSTENIBILE DELL'APPENNINO

99. Solofra
100. Sorbo Serpico
101. Sperone
102. Sturno
103. Summonte
104. Taurano
105. Taurasi
106. Teora
107. Torella dei Lombardi
108. Torre Le Nocelle
109. Torrioni
110. Trevico
111. Tufo
112. Vallata
113. Vallesaccarda
114. Venticano
115. Villamaina
116. Villanova del Battista
117. Volturara Irpina
118. Zungoli

PROVINCIA DI BENEVENTO (68)

1. Airola
2. Apice
3. Apollosa





PIANO NAZIONALE DI SVILUPPO SOSTENIBILE DELL'APPENNINO

4. Arpaia
5. Arpaia
6. Baselice
7. Benevento
8. Bonea
9. Bucciano
10. Buonalbergo
11. Calvi
12. Campolattaro
13. Campoli del Monte Taburno
14. Casalduni
15. Castelfranco in Miscano
16. Castelpagano
17. Castelpoto
18. Castelvetero in Val Fortore
19. Cautano
20. Ceppaloni
21. Cerreto Sannita
22. Circello
23. Colle Sannita
24. Cusano Mutri
25. Faicchio
26. Foglianise
27. Foiano di Val Fortore
28. Forchia



PIANO NAZIONALE DI SVILUPPO SOSTENIBILE DELL'APPENNINO

29. Fragneto l'Abate
30. Fragneto Monforte
31. Frasso Telesino
32. Ginestra degli Schiavoni
33. Guardia Sanframondi
34. Melizzano
35. Moiano
36. Molinara
37. Montefalcone di Val Fortore
38. Montesarchio
39. Morcone
40. Paduli
41. Pago Veiano
42. Pannarano
43. Paolisi
44. Paupisi
45. Pesco Sannita
46. Pietraroja
47. Pietrelcina
48. Ponte
49. Pontelandolfo
50. Reino
51. San Bartolomeo in Galdo
52. San Giorgio del Sannio
53. San Giorgio La Molara





54. San Leucio del Sannio
55. San Lorenzello
56. San Lorenzo Maggiore
57. San Lupo
58. San Marco dei Cavoti
59. San Martino Sannita
60. San Nazzaro
61. San Nicola Manfredi
62. Sant' Angelo a Cupolo
63. Sant'Arcangelo Trimonte
64. Santa Croce del Sannio
65. Sassinoro
66. Tocco Caudio
67. Torrecuso
68. Vitulano

PROVINCIA DI CASERTA (19)

1. Ailano
2. Alife
3. Arienzo
4. Capriati a Volturno
5. Castello del Matese
6. Ciorlano
7. Fontegreca
8. Gallo Matese



PIANO NAZIONALE DI SVILUPPO SOSTENIBILE DELL'APPENNINO

9. Gioia Sannitica
10. Letino
11. Piedimonte Matese
12. Prata Sannita
13. Pratella
14. Raviscanina
15. San Felice a Cancelli
16. San Gregorio Matese
17. San Potito Sannitico
18. Sant'Angelo d'Alife
19. Valle Agricola

PROVINCIA DI NAPOLI (1)

1. Roccarainola

PROVINCIA DI SALERNO (38)


1. Acerno
2. Atena Lucana
3. Auletta
4. Buccino
5. Buonabitacolo
6. Caggiano
7. Calvanico
8. Campagna
9. Casalbuono
10. Castelnuovo di Conza





PIANO NAZIONALE DI SVILUPPO SOSTENIBILE DELL'APPENNINO

11. Castiglione dei Genovesi
12. Colliano
13. Contursi Terme
14. Eboli
15. Fisciano
16. Giffoni Sei Casali
17. Giffoni Valle Piana
18. Laviano
19. Montecorvino Rovella
20. Montesano sulla Marcellana
21. Olevano sul Tusciano
22. Oliveto Citra
23. Padula
24. Palomonte
25. Pertosa
26. Polla
27. Ricigliano
28. Romagnano al Monte
29. Sacco
30. Sala Consilina
31. Salvitelle
32. San Cipriano Picentino
33. San Gregorio Magno
34. San Mango Piemonte
35. San Pietro al Tanagro





PIANO NAZIONALE DI SVILUPPO SOSTENIBILE DELL'APPENNINO

- 36. Sant'Arsenio
- 37. Santomenna
- 38. Valva





REGIONE EMILIA-ROMAGNA (136)

PROVINCIA DI BOLOGNA (24)

1. Alto Reno Terme
2. Borgo Tossignano
3. Camugnano
4. Casalfiumanese
5. Castel d'Aiano
6. Castel del Rio
7. Castel di Casio
8. Castiglione dei Pepoli
9. Dozza
10. Fontanelice
11. Gaggio Montano
12. Grizzana Morandi
13. Lizzano in Belvedere
14. Loiano
15. Marzabotto
16. Monghidoro
17. Monte San Pietro
18. Monterenzio
19. Monzuno
20. Pianoro
21. San Benedetto Val di Sambro
22. Sasso Marconi
23. Valsamoggia





24. Vergato

PROVINCIA DI FORLÌ-CESENA (20)

1. Bagno di Romagna
2. Borghi
3. Castrocaro Terme e Terra del Sole
4. Civitella di Romagna
5. Dovadola
6. Galeata
7. Meldola
8. Mercato Saraceno
9. Modigliana
10. Montiano
11. Portico e San Benedetto
12. Predappio
13. Premilcuore
14. Rocca San Casciano
15. Roncofreddo
16. Santa Sofia
17. Sarsina
18. Sogliano al Rubicone
19. Tredozio
20. Verghereto





PROVINCIA DI MODENA (17)

1. Fanano
2. Fiumalbo
3. Frassinoro
4. Lama Mocogno
5. Marano sul Panaro
6. Montecreto
7. Montefiorino
8. Montese
9. Palagano
10. Pavullo nel Frignano
11. Pievpelago
12. Polinago
13. Prignano sulla Secchia
14. Riolunato
15. Serramazzoni
16. Sestola
17. Zocca

PROVINCIA DI PARMA (24)

1. Albareto
2. Bardi
3. Bedonia
4. Berceto
5. Bore
6. Borgo Val di Taro





PIANO NAZIONALE DI SVILUPPO SOSTENIBILE DELL'APPENNINO

7. Calestano
8. Compiano
9. Corniglio
10. Fornovo di Taro
11. Langhirano
12. Lesignano de' Bagni
13. Medesano
14. Monchio delle Corti
15. Neviano degli Arduini
16. Palanzano
17. Pellegrino Parmense
18. Solignano
19. Terenzo
20. Tizzano Val Parma
21. Tornolo
22. Valmozzola
23. Varano de' Melegari
24. Varsi

PROVINCIA DI PIACENZA (17)

1. Alta Val Tidone
2. Bettola
3. Bobbio
4. Cerignale
5. Coli





PIANO NAZIONALE DI SVILUPPO SOSTENIBILE DELL'APPENNINO

6. Corte Brugnatella
7. Farini
8. Ferriere
9. Gropparello
10. Lugagnano Val d' Arda
11. Morfasso
12. Ottone
13. Pianello Val Tidone
14. Piozzano
15. Travo
16. Zerba
17. Ziano Piacentino

PROVINCIA DI RAVENNA (3)

1. Brisighella
2. Casola Valsenio
3. Riolo Terme

PROVINCIA DI REGGIO EMILIA (11)

1. Baiso
2. Canossa
3. Carpineti
4. Casina
5. Castellarano
6. Castelnovo ne' Monti
7. Toano





8. Ventasso
9. Vetto
10. Viano
11. Villa Minozzo

PROVINCIA DI RIMINI (20)

1. Casteldelci
2. Coriano
3. Gemmano
4. Maiolo
5. Mondaino
6. Montecopiolo
7. Montefiore Conca
8. Montegridolfo
9. Montescudo - Monte Colombo
10. Morciano di Romagna
11. Novafeltria
12. Pennabilli
13. Poggio Torriana
14. Saludecio
15. San Clemente
16. San Leo
17. Sant'Agata Feltria
18. Sassofeltria
19. Talamello
20. Verucchio



REGIONE LAZIO (43)

PROVINCIA DI FROSINONE (3)

1. Filettino
2. San Donato Val di Comino
3. Trevi nel Lazio

PROVINCIA DI RIETI (35)

1. Accumoli
2. Amatrice
3. Antrodoco
4. Ascrea
5. Borbona
6. Borgo Velino
7. Borgorose
8. Cantalice
9. Castel di Tora
10. Castel Sant'Angelo
11. Cittaducale
12. Cittareale
13. Collalto Sabino
14. Colle di Tora
15. Collegiove
16. Concerviano
17. Fiamignano



PIANO NAZIONALE DI SVILUPPO SOSTENIBILE DELL'APPENNINO

18. Labro
19. Leonessa
20. Longone Sabino
21. Marcatelli
22. Micigliano
23. Morro Reatino
24. Nespolo
25. Paganico Sabino
26. Pescorocchiano
27. Petrella Salto
28. Poggio Bustone
29. Posta
30. Pozzaglia Sabina
31. Rieti
32. Rivodutri
33. Rocca Sinibalda
34. Turania
35. Varco Sabino

PROVINCIA DI ROMA (5)

1. Camerata Nuova
2. Cervara di Roma
3. Jenne
4. Subiaco
5. Vallepietra





REGIONE LIGURIA (86)

PROVINCIA DI GENOVA (53)

1. Arenzano
2. Bargagli
3. Borzonasca
4. Busalla
5. Campo Ligure
6. Campomorone
7. Carasco
8. Casarza Ligure
9. Casella
10. Castiglione Chiavarese
11. Ceranesi
12. Cicagna
13. Cogorno
14. Coreglia Ligure
15. Crocefieschi
16. Davagna
17. Fascia
18. Favale di Malvaro
19. Fontanigorda
20. Genova
21. Gorreto
22. Isola del Cantone



PIANO NAZIONALE DI SVILUPPO SOSTENIBILE DELL'APPENNINO

23. Leivi
24. Lorsica
25. Lumarzo
26. Masone
27. Mele
28. Mezzanego
29. Mignanego
30. Moconesi
31. Moneglia
32. Montebruno
33. Montoggio
34. Ne
35. Neirone
36. Orero
37. Propata
38. Rezzoaglio
39. Ronco Scrivia
40. Rondanina
41. Rossiglione
42. Rovegno
43. San Colombano Certenoli
44. Sant'Olcese
45. Santo Stefano d'Aveto
46. Savignone
47. Serra Riccò





48. Sestri Levante
49. Tiglieto
50. Torriglia
51. Tribogna
52. Valbrevenna
53. Vobbia

PROVINCIA DI LA SPEZIA (22)

1. Ameglia
2. Arcola
3. Beverino
4. Bolano
5. Borghetto di Vara
6. Brugnato
7. Calice al Cornoviglio
8. Carro
9. Carrodano
10. Castelnuovo Magra
11. Follo
12. Luni
13. Maissana
14. Pignone
15. Riccò del Golfo di Spezia
16. Rocchetta di Vara
17. Santo Stefano di Magra





18. Sarzana
19. Sesta Godano
20. Varese Ligure
21. Vezzano Ligure
22. Zignago

PROVINCIA DI SAVONA (11)

1. Altare
2. Cairo Montenotte
3. Dego
4. Giusvalla
5. Mioglia
6. Piana Crixia
7. Pontinvrea
8. Sassello
9. Savona
10. Stella
11. Urbe





REGIONE LOMBARDIA (32)

PROVINCIA DI PAVIA (32)

1. Bagnaria
2. Borgo Priolo
3. Borgoratto Mormorolo
4. Brallo di Pregola
5. Calvignano
6. Cecima
7. Codevilla
8. Colli Verdi
9. Fortunago
10. Godiasco Salice Terme
11. Golferenzo
12. Lirio
13. Menconico
14. Montalto Pavese
15. Montecalvo Versiggia
16. Montesegele
17. Mornico Losana
18. Oliva Gessi
19. Ponte Nizza
20. Retorbido
21. Rivanazzano Terme
22. Rocca de' Giorgi
23. Rocca Susella



PIANO NAZIONALE DI SVILUPPO SOSTENIBILE DELL'APPENNINO

24. Romagnese
25. Rovescala
26. Santa Margherita di Staffora
27. Santa Maria della Versa
28. Torrazza Coste
29. Val di Nizza
30. Varzi
31. Volpara
32. Zavattarello





REGIONE MARCHE (59)

PROVINCIA DI ANCONA (6)

1. Arcevia
2. Cerreto d'Esi
3. Fabriano
4. Genga
5. Sassoferrato
6. Serra San Quirico

PROVINCIA DI ASCOLI PICENO (5)

1. Acquasanta Terme
2. Arquata del Tronto
3. Comunanza
4. Montegallo
5. Montemonaco

PROVINCIA DI FERMO (2)

1. Amandola
2. Montefortino

PROVINCIA DI MACERATA (23)

1. Apiro
2. Bolognola
3. Caldarola
4. Camerino



PIANO NAZIONALE DI SVILUPPO SOSTENIBILE DELL'APPENNINO

5. Castelsantangelo Sul Nera
6. Cessapalombo
7. Esanatoglia
8. Fiastra
9. Fiuminata
10. Gagliole
11. Matelica
12. Monte Cavallo
13. Muccia
14. Pieve Torina
15. Pioraco
16. Poggio San Vicino
17. San Ginesio
18. Sarnano
19. Sefro
20. Serravalle di Chienti
21. Ussita
22. Valfornace
23. Visso

PROVINCIA DI PESARO E URBINO (23)

1. Acqualagna
2. Apecchio
3. Belforte all'Isauro
4. Borgo Pace





PIANO NAZIONALE DI SVILUPPO SOSTENIBILE DELL'APPENNINO

5. Cagli
6. Cantiano
7. Carpegna
8. Frontino
9. Frontone
10. Lunano
11. Macerata Feltria
12. Mercatello sul Metauro
13. Mercatino Conca
14. Monte Cerignone
15. Monte Grimano Terme
16. Piandimeleto
17. Pietrarubbia
18. Piobbico
19. Sant' Angelo in Vado
20. Sassocorvaro Auditore
21. Serra Sant'Abbondio
22. Tavoletto
23. Urbania





REGIONE MOLISE (72)

PROVINCIA DI CAMPOBASSO (20)

1. Baranello
2. Bojano
3. Campochiaro
4. Casalciprano
5. Cercemaggiore
6. Cercepiccola
7. Colle d'Anchise
8. Duronia
9. Guardiaregia
10. Molise
11. Salcito
12. San Biase
13. San Giuliano del Sannio
14. San Massimo
15. San Polo Matese
16. Sepino
17. Spinete
18. Torella del Sannio
19. Trivento
20. Vinchiaturro

PROVINCIA DI ISERNIA (52)

1. Acquaviva d'Isernia



PIANO NAZIONALE DI SVILUPPO SOSTENIBILE DELL'APPENNINO

2. Agnone
3. Bagnoli del Trigno
4. Belmonte del Sannio
5. Cantalupo nel Sannio
6. Capracotta
7. Carovilli
8. Carpinone
9. Castel del Giudice
10. Castel San Vincenzo
11. Castelpetroso
12. Castelpizzuto
13. Castelverrino
14. Cerro al Volturno
15. Chiauci
16. Civitanova del Sannio
17. Colli a Volturno
18. Conca Casale
19. Filignano
20. Forlì del Sannio
21. Fornelli
22. Frosolone
23. Isernia
24. Longano
25. Macchia d'Isernia
26. Macchiagodena



PIANO NAZIONALE DI SVILUPPO SOSTENIBILE DELL'APPENNINO

27. Miranda
28. Montaquila
29. Montenero Val Cocchiara
30. Monteroduni
31. Pesche
32. Pescolanciano
33. Pescopennataro
34. Pettoranello del Molise
35. Pietrabbondante
36. Pizzone
37. Poggio Sannita
38. Pozzilli
39. Rionero Sannitico
40. Roccamandolfi
41. Roccasicura
42. Rocchetta al Volturno
43. San Pietro Avellana
44. Sant'Angelo del Pesco
45. Sant'Agapito
46. Sant'Elena Sannita
47. Santa Maria del Molise
48. Scapoli
49. Sessano del Molise
50. Sesto Campano
51. Vastogirardi





52. Venafrò





REGIONE PIEMONTE (69)

PROVINCIA DI ALESSANDRIA (50)

1. Albera Ligure
2. Avolasca
3. Belforte Monferrato
4. Borghetto di Borbera
5. Bosio
6. Brignano-Frascata
7. Cabella Ligure
8. Cantalupo Ligure
9. Carrega Ligure
10. Carrosio
11. Cartosio
12. Casaleggio Boiro
13. Casasco
14. Cassinelle
15. Castellania Coppi
16. Castelletto d'Erro
17. Cavatore
18. Costa Vescovato
19. Denice
20. Dernice
21. Fabbrica Curone
22. Fraconalto
23. Garbagna



PIANO NAZIONALE DI SVILUPPO SOSTENIBILE DELL'APPENNINO

24. Gremiasco
25. Grondona
26. Lerma
27. Malvicino
28. Merana
29. Molare
30. Momperone
31. Mongiardino Ligure
32. Monleale
33. Montacuto
34. Montechiaro d'Acqui
35. Montegioco
36. Montemarzino
37. Morbello
38. Mornese
39. Ovada
40. Pareto
41. Ponzzone
42. Pozzol Groppo
43. Roccaforte Ligure
44. Rocchetta Ligure
45. San Sebastiano Curone
46. Spigno Monferrato
47. Stazzano
48. Tagliolo Monferrato



49. Vignole Borbera

50. Voltaggio

PROVINCIA DI ASTI (16)

1. Bubbio

2. Cassinasco

3. Castel Boglione

4. Castel Rocchero

5. Cessole

6. Loazzolo

7. Mombaldone

8. Monastero Bormida

9. Montabone

10. Olmo Gentile

11. Roccaverano

12. Rocchetta Palafea

13. San Giorgio Scarampi

14. Serole

15. Sessame

16. Vesime

PROVINCIA DI CUNEO (3)

1. Cortemilia

2. Perletto

3. Pezzolo Valle Uzzone



REGIONE SICILIA (96)

PROVINCIA DI CATANIA (5)

1. Bronte
2. Castiglione di Sicilia *
3. Maletto*
4. Maniace
5. Randazzo

PROVINCIA DI ENNA (4)

1. Cerami
2. Nicosia
3. Sperlinga
4. Troina

PROVINCIA DI MESSINA (67)

1. Acquadolci
2. Alcara li Fusi
3. Ali
4. Antillo
5. Barcellona Pozzo di Gotto
6. Basicò
7. Capizzi
8. Capri Leone
9. Caronia
10. Casalvecchio Siculo





PIANO NAZIONALE DI SVILUPPO SOSTENIBILE DELL'APPENNINO


11. Castell'Umberto
12. Castoreale
13. Cesarò
14. Condrò*
15. Ficarra
16. Fiumedinisi
17. Floresta
18. Fondachelli-Fantina
19. Francavilla di Sicilia
20. Frazzanò
21. Gaggi*
22. Galati Mamertino
23. Gioiosa Marea
24. Graniti*
25. Gualtieri Sicaminò*
26. Librizzi
27. Limina
28. Longi
29. Merì*
30. Messina
31. Militello Rosmarino
32. Mirto
33. Mistretta
34. Mojo Alcantara*
35. Monforte San Giorgio





PIANO NAZIONALE DI SVILUPPO SOSTENIBILE DELL'APPENNINO

36. Montagnareale
37. Montalbano Elicona
38. Motta Camastra
39. Naso
40. Novara di Sicilia
41. Patti
42. Raccuja
43. Roccafiorita
44. Roccavaldina*
45. Roccella Valdemone
46. Rodì Milici
47. Rometta
48. San Filippo del Mela*
49. San Fratello
50. San Marco d'Alunzio
51. San Pier Niceto*
52. San Piero Patti
53. San Salvatore di Fitalia
54. San Teodoro
55. Sant'Agata di Militello
56. Sant'Angelo di Brolo
57. Santa Domenica Vittoria
58. Santa Lucia del Mela
59. Santo Stefano di Camastra
60. Saponara*





PIANO NAZIONALE DI SVILUPPO SOSTENIBILE DELL'APPENNINO

61. Sinagra
62. Terme Vigliatore*
63. Tortorici
64. Tripi
65. Ucria
66. Venetico*
67. Villafranca Tirrena*

PROVINCIA DI PALERMO (20)

1. Alia
2. Caltavuturo
3. Campofelice di Roccella
4. Castelbuono
5. Castellana Sicula
6. Cefalù
7. Collesano
8. Gangi
9. Geraci Siculo
10. Gratteri
11. Isnello
12. Lascari
13. Petralia Soprana
14. Petralia Sottana
15. Polizzi Generosa
16. Pollina





17. San Mauro Castelverde
18. Scillato
19. Sclafani Bagni
20. Valledolmo





REGIONE TOSCANA (82)

PROVINCIA DI AREZZO (25)

1. Anghiari*
2. Badia Tedalda
3. Bibbiena
4. Capolona
5. Caprese Michelangelo
6. Castel Focognano
7. Castel San Niccolò
8. Castelfranco Piandiscò
9. Castiglion Fibocchi
10. Chitignano
11. Chiusi della Verna
12. Laterina Pergine Valdarno
13. Loro Ciuffenna
14. Montemignaio
15. Monterchi
16. Ortignano Raggiolo
17. Pieve Santo Stefano
18. Poppi
19. Pratovecchio Stia
20. San Giovanni Valdarno
21. Sansepolcro
22. Sestino
23. Subbiano





24. Talla
25. Terranuova Bracciolini

PROVINCIA DI FIRENZE (15)

1. Barberino di Mugello
2. Borgo San Lorenzo
3. Dicomano
4. Firenzuola
5. Londa
6. Marradi
7. Palazzuolo sul Senio
8. Pelago
9. Pontassieve
10. Reggello
11. Rignano sull'Arno
12. Rufina
13. San Godenzo
14. Scarperia e San Piero
15. Vicchio

PROVINCIA DI LUCCA (14)

1. Bagni di Lucca
2. Barga
3. Camporgiano
4. Careggine
5. Castelnuovo di Garfagnana





PIANO NAZIONALE DI SVILUPPO SOSTENIBILE DELL'APPENNINO

6. Castiglione di Garfagnana
7. Coreglia Antelminelli
8. Fosciandora
9. Galliciano
10. Piazza al Serchio
11. Pieve Fosciana
12. San Romano in Garfagnana
13. Sillano Giuncugnano
14. Villa Collemandina

PROVINCIA DI MASSA E CARRARA (12)

1. Aulla
2. Bagnone
3. Casola in Lunigiana
4. Comano
5. Filattiera
6. Fivizzano
7. Fosdinovo
8. Licciana Nardi
9. Mulazzo
10. Pontremoli
11. Villafranca in Lunigiana
12. Zeri

PROVINCIA DI PISTOIA (12)

1. Abetone - Cutigliano





PIANO NAZIONALE DI SVILUPPO SOSTENIBILE DELL'APPENNINO

2. Buggiano
3. Chiesina Uzzanese
4. Marliana
5. Massa e Cozzile
6. Montale
7. Montecatini Terme
8. Pescia
9. Pistoia
10. Sambuca Pistoiese
11. San Marcello Piteglio
12. Uzzano

PROVINCIA DI PRATO (4)

1. Cantagallo
2. Montemurlo
3. Vaiano
4. Vernio





REGIONE UMBRIA (43)

PROVINCIA DI PERUGIA (36)

1. Assisi
2. Bevagna
3. Campello sul Clitunno
4. Cannara
5. Cascia
6. Castel Ritaldi
7. Cerreto di Spoleto
8. Citerna
9. Città di Castello
10. Costacciaro
11. Foligno
12. Fossato di Vico
13. Giano dell'Umbria
14. Gualdo Tadino
15. Gubbio
16. Monte Santa Maria Tiberina
17. Montefalco
18. Monteleone di Spoleto
19. Montone
20. Nocera Umbra
21. Norcia
22. Pietralunga
23. Poggiodomo



PIANO NAZIONALE DI SVILUPPO SOSTENIBILE DELL'APPENNINO

24. Preci
25. San Giustino
26. Sant' Anatolia di Narco
27. Scheggia e Pascelupo
28. Scheggino
29. Sellano
30. Sigillo
31. Spello
32. Spoleto
33. Trevi
34. Valfabbrica
35. Vallo di Nera
36. Valtopina

PROVINCIA DI TERNI (7)

1. Acquasparta
2. Arrone
3. Ferentillo
4. Montecastrilli
5. Montefranco
6. Polino
7. San Gemini

*rappresentano i Comuni di transito di Appennino Bike Tour, la ciclovia dell'Appennino

